




Legenda
 UE Espargal - Área de Intervenção (33518,13 m²)

	Divisão de Ordenamento do Território Diretor da DMOTDU: Arq.º Luis Piques Serpa Diretor do DOTPU: Arq.º Luis Baptista Fernandes Chefe de Divisão: Arq.º Pais. Vera Freire Técnico: Arq.ª Sandra Diogo Assist. Técnico: Susana Nogueira		
	Escala: 1:40 000	Data: 31/05/2023	N.º Planta: 00
PT-TM06/ETRS89 Elipsóide de referência: GR580 Projeção cartográfica: Transversa de Mercator Datum Altimétrico: Marégrafo de Cascais Origem das coordenadas rectangulares: Lat 39°40'05".73N, Long 8°07'59".19W Falsa Origem: M=0m, P=0m			

00_Planta de Enquadramento da UEE

Unidade de Execução do Espargal Oeiras



Fontes:
 - CMO 2020: Ortofotomapas, voo de maio de 2020, resolução espacial de 0,1 m - A homologação dos ortofotos foi efetuado em 28/01/2021 pela DGT, ofício nº S-DGT/2021/444.