



## CÂMARA MUNICIPAL DE OEIRAS

### Emissão de Plantas de Localização Online

## Plantas de Localização

Este documento tem a validade de um mês a partir da data de emissão.

**Requerente:** [REDACTED]

**NIF:** [REDACTED]

**Tipo de Procedimento:** Informação Prévia - Obras de Edificação

**Local:** Porto Salvo

**Freguesia:** 111009

**Nº de Planta:** 22157

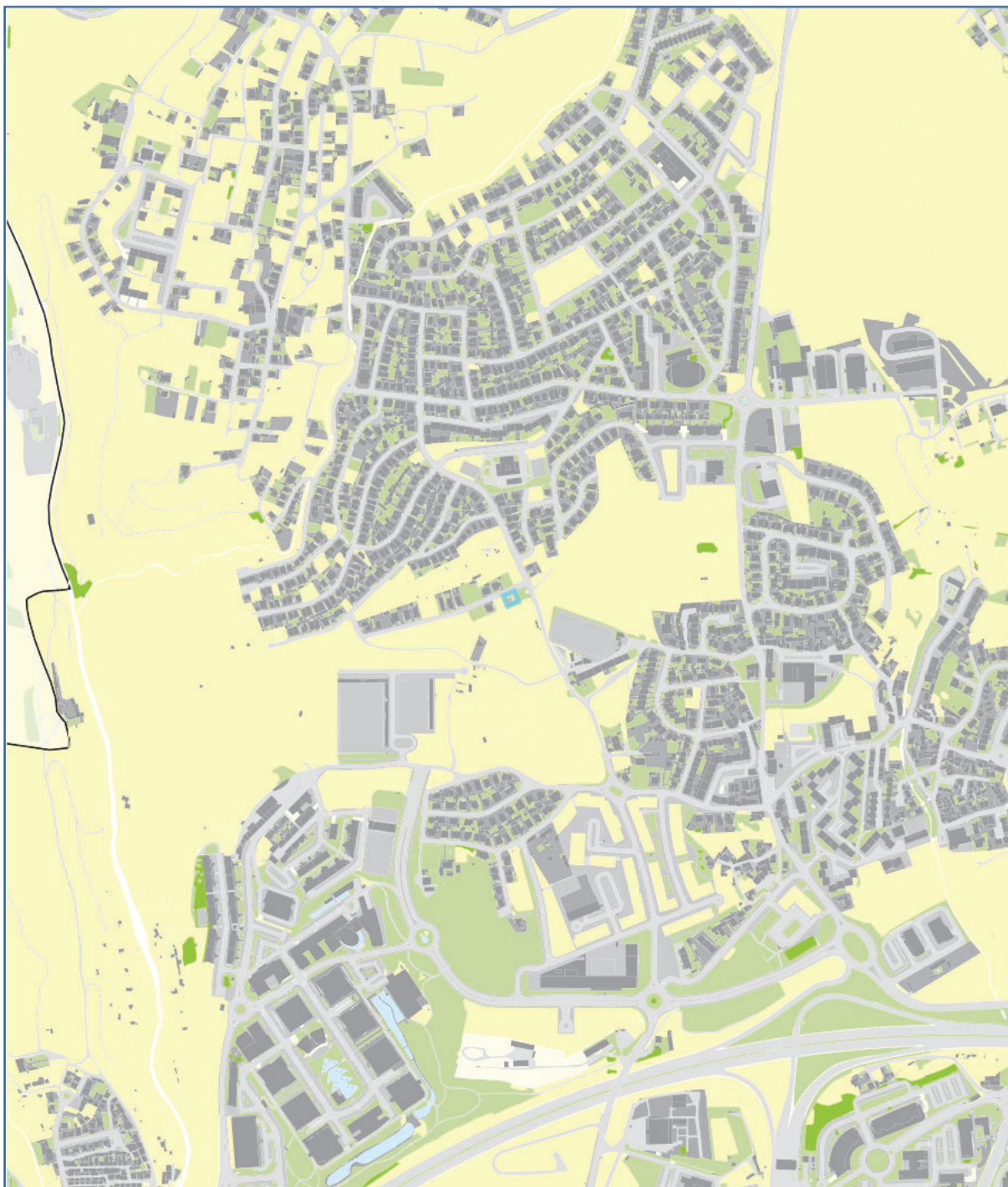
**Data de emissão:** 2021.05.05





**Cartografia - Planimetria 1:10.000**

<b>Requerente:</b> ██████████	<b>NIF:</b> ██████████
<b>Tipo de Procedimento:</b> Informação Prévia - Obras de Edificação	
<b>Local:</b> Porto Salvo	<b>Freguesia:</b> 111009
<b>Nº de Planta:</b> 22157	<b>Data de emissão:</b> 2021.05.05



Fonte: Cartografia topográfica, escala 1 2000, 2016. Homologação: Processo nº 440 – Entidade: DGT 21/06/2018.

Este documento tem a validade de um mês a partir da data de emissão.

Sistema de Referência: ETRS89/PT-TM06  
Projeção: Transversa Mercator (Hayford Gauss)

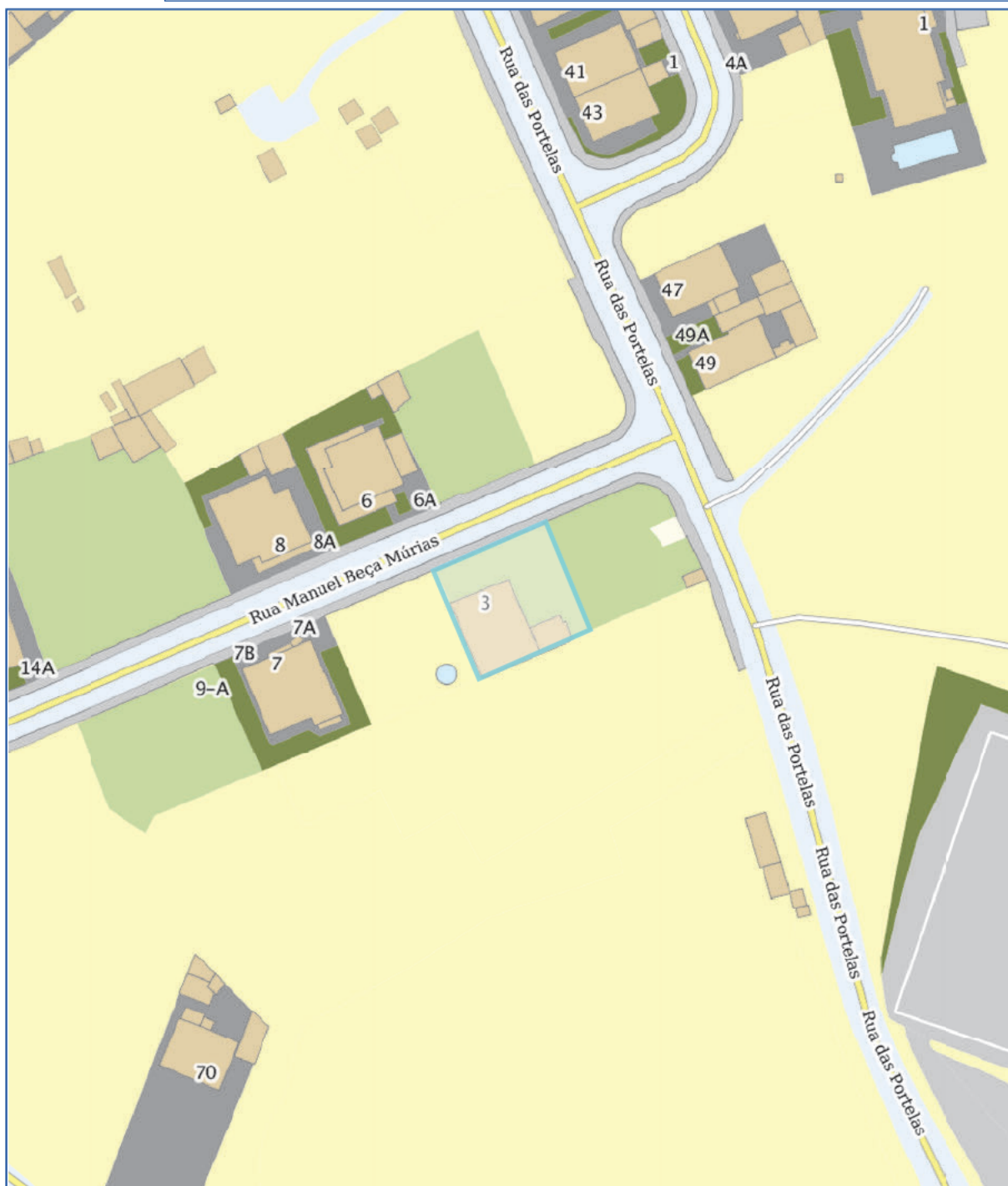
Escala: 1:10.000  
0 100 200 300 m





**Cartografia - Planimetria 1:1.000**

<b>Requerente:</b> ██████████	<b>NIF:</b> ██████████
<b>Tipo de Procedimento:</b> Informação Prévia - Obras de Edificação	
<b>Local:</b> Porto Salvo	<b>Freguesia:</b> 111009
<b>Nº de Planta:</b> 22157	<b>Data de emissão:</b> 2021.05.05



Fonte: Cartografia topográfica, escala 1:2000, 2016. Homologação: Processo nº 440 – Entidade: DGT 21/06/2018.

Este documento tem a validade de um mês a partir da data de emissão.

Sistema de Referência: ETRS89/PT-TM06  
Projeção: Transversa Mercator (Hayford Gauss)

Escala: 1:1.000  
0 10 20 30 m





## Ortofotomapa

Requerente: ██████████

NIF: ██████████

Tipo de Procedimento: Informação Prévia - Obras de Edificação

Local: Porto Salvo

Freguesia: 111009

Nº de Planta: 22157

Data de emissão: 2021.05.05



Este documento tem a validade de um mês a partir da data de emissão.

Fonte: Ortofotomapas 2016, 10 cm de resolução, data do voo: 30/04/2016

Sistema de Referência: ETRS89/PT-TM06  
Projeção: Transversa Mercator (Hayford Gauss)

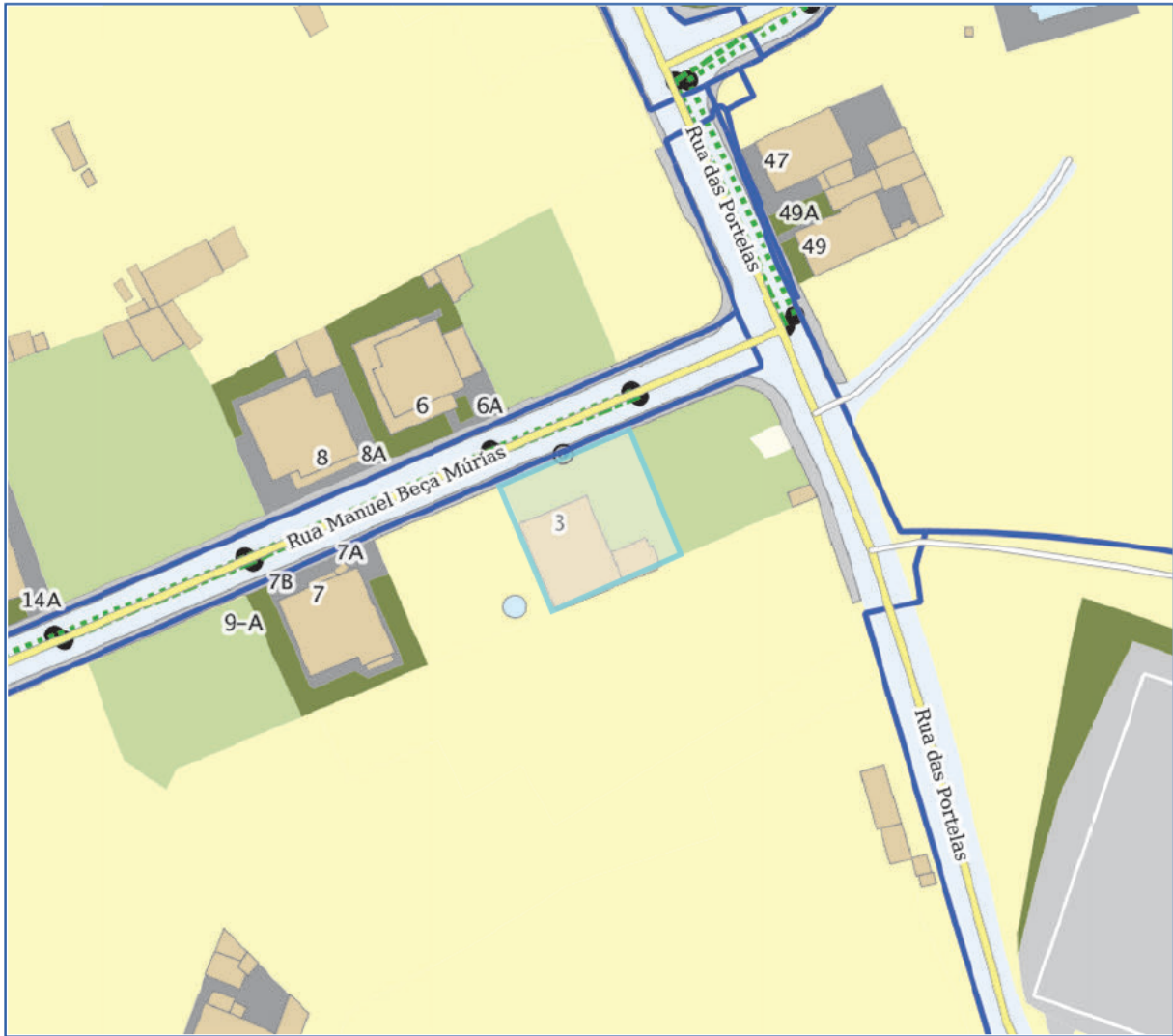
Escala: 1:2.000





**Planta para ser informada pelos SIMAS**

Requerente: [REDACTED] NIF: [REDACTED]  
 Tipo de Procedimento: Informação Prévia - Obras de Edificação  
 Local: Porto Salvo Freguesia: 111009  
 Nº de Planta: 22157 Data de emissão: 2021.05.05



Nota: Cadastro da Rede de Abastecimento de Água e Drenagem de Águas Residuais Domésticas e Pluviais. Fonte: Cartografia topográfica, escala 1 2000, 2016. Homologação: Processo nº 440 – Entidade: DGT 21/06/2018.



	Tipo	Convenções	Diâmetro Rede "A"	Profundidade Rede "A"	Diâmetro Rede "B"	Profundidade Rede "B"	Informação Auxiliar
Coletores	Unitário/Mista						● Caixa de visita
	Doméstico						Conduta elevatória ou Emissário
	Pluvial						
Água	Rede						Adutora
	Altura Piezométrica da Soleira						⊙ Marco de Incêndio

**Vistos:**

Coletores

(O Responsável)

Água

(O Responsável)

Este documento tem a validade de um mês a partir da data de emissão.

Sistema de Referência: ETRS89/PT-TM06  
 Projeção: Transversa Mercator (Hayford Gauss)

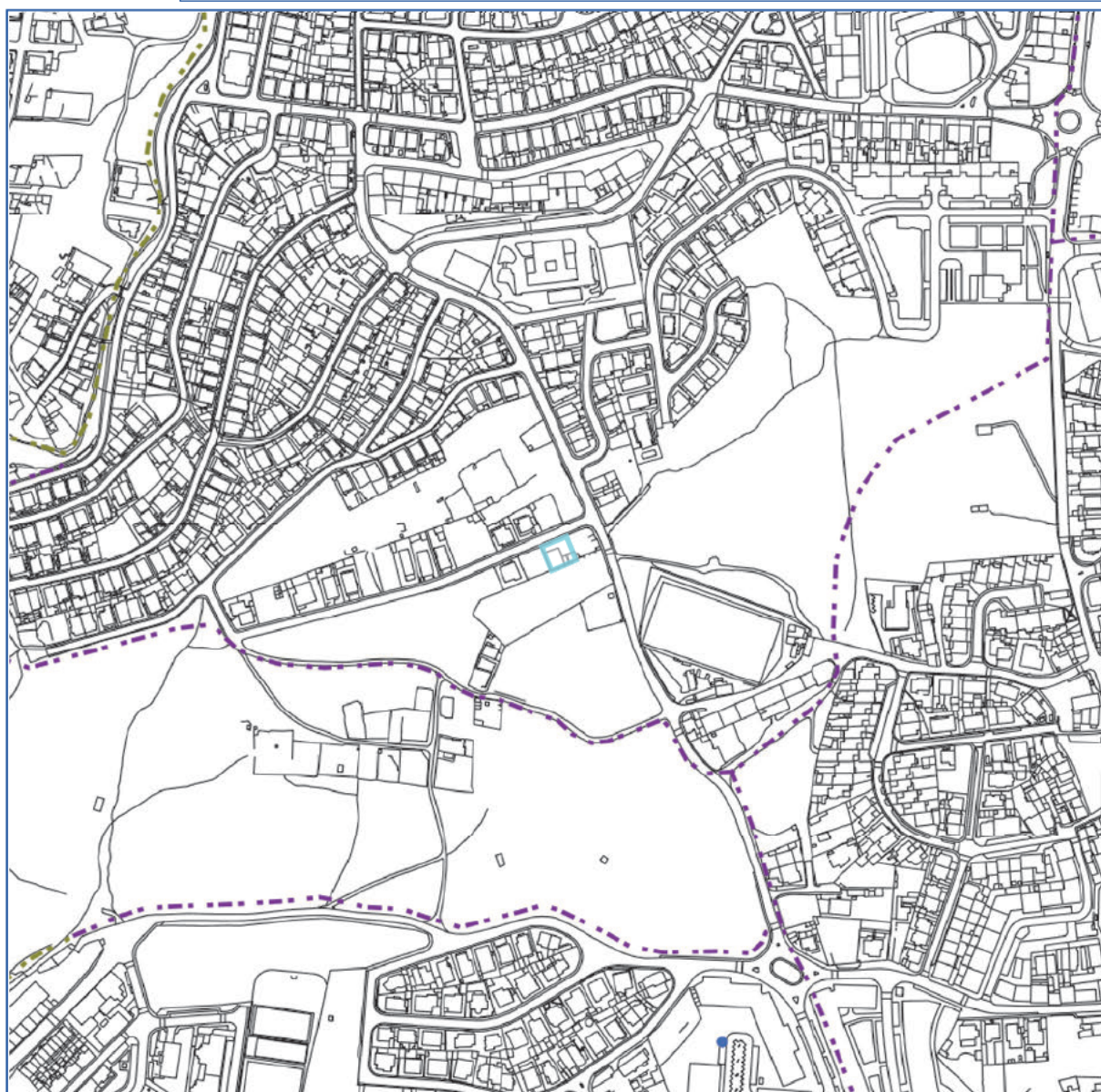
Escala: 1:1.000





**Estrutura Ecológica Complementar**

Requerente: [REDACTED] NIF: [REDACTED]  
 Tipo de Procedimento: Informação Prévia - Obras de Edificação  
 Local: Porto Salvo Freguesia: 111009  
 Nº de Planta: 22157 Data de emissão: 2021.05.05



● Sistema hidrogeológico	▨ Áreas de acesso ao sistema de vistas
★ Pontos com vista panorâmica	▨ Áreas de produção de biomassa
— Corredor verde litoral (passeio marítimo)	■ Áreas Verdes Urbanas
— Corredor verde ribeirinho	
— Corredor verde de ligação	

Nota: Esta Planta não dispensa a consulta do PDM publicado no Diário da República, 2ª série, nº 179, de 14 de setembro através do Aviso nº 10445/2015 e outros instrumentos de gestão territorial aprovados. Fonte: Cartografia topográfica, escala 1:2000, 2010. Homologação: Processo nº 152 - Entidade: IGP 11/07/2012.

Sistema de Referência: ETRS89/PT-TM06 Escala: 1:5.000  
 Projeção: Transversa Mercator (Hayford Gauss) 0 50 100 150 m

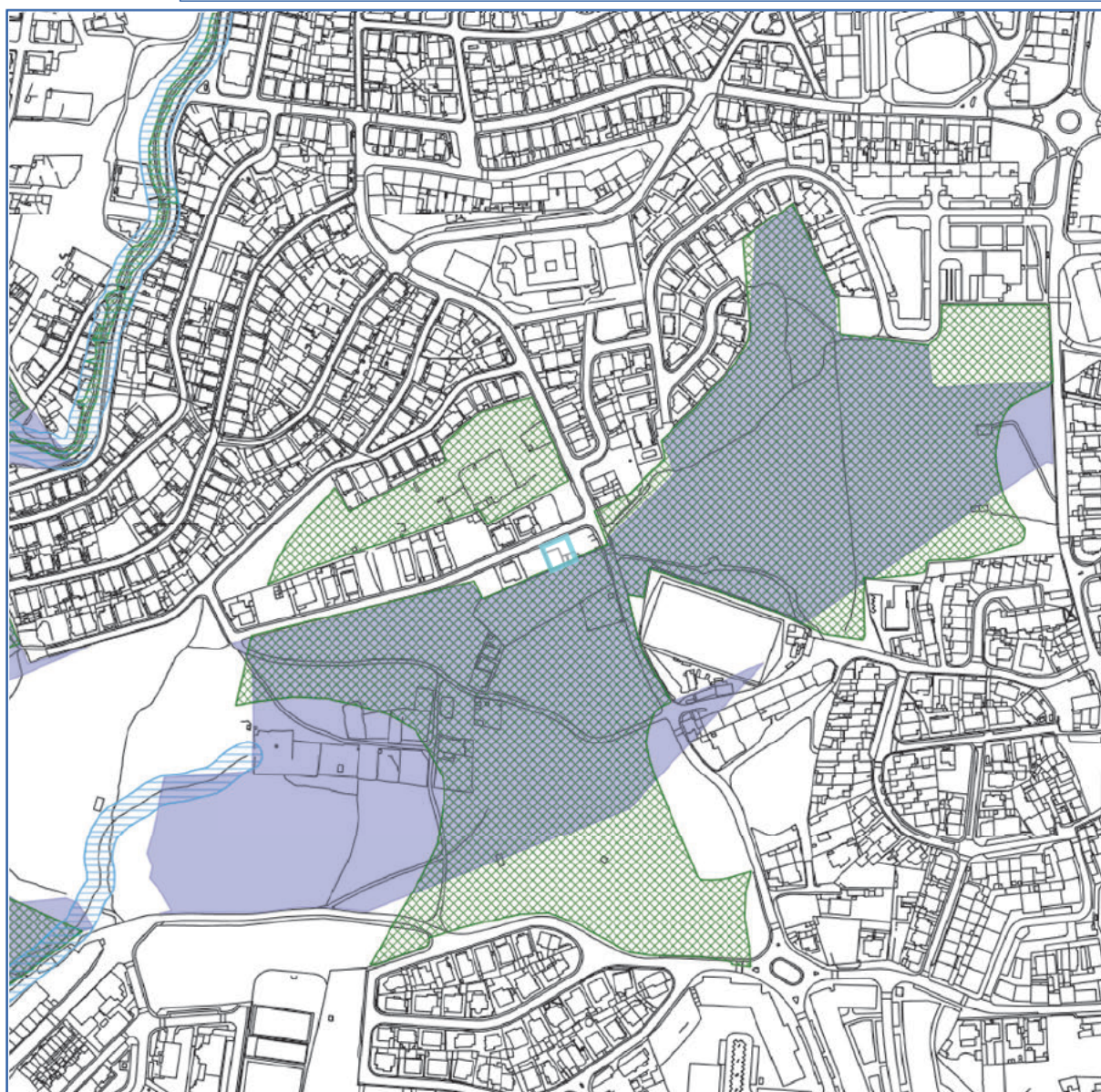


Este documento tem a validade de um mês a partir da data de emissão.



### Estrutura Ecológica Fundamental

Requerente: [REDACTED] NIF: [REDACTED]  
Tipo de Procedimento: Informação Prévia - Obras de Edificação  
Local: Porto Salvo Freguesia: 111009  
Nº de Planta: 22157 Data de emissão: 2021.05.05



- |  |  |
|--|--|
|  Reserva Ecológica Nacional |  Povoamento de sobreiros e azinheiras |
|  Reserva Agrícola Nacional  |  Áreas vitais da REM                  |
|  Domínio público hídrico    |  Habitats de interesse comunitário    |
|  Regime florestal           |  |

Nota: Esta Planta não dispensa a consulta do PDM publicado no Diário da República, 2ª série, nº 179, de 14 de setembro através do Aviso nº 10445/2015 e outros instrumentos de gestão territorial aprovados. Fonte: Cartografia topográfica, escala 1:2000, 2010. Homologação: Processo nº 152 - Entidade: IGP 11/07/2012.

Sistema de Referência: ETRS89/PT-TM06  
Projeção: Transversa Mercator (Hayford Gauss)

Escala: 1:5.000  
0 50 100 150 m



### Mapa de Conflito Acústico

Requerente: [REDACTED]

NIF: [REDACTED]

Tipo de Procedimento: Informação Prévia - Obras de Edificação

Local: Porto Salvo

Freguesia: 111009

Nº de Planta: 22157

Data de emissão: 2021.05.05



Escalões de conflito:



Nota: Esta Planta não dispensa a consulta do PDM publicado no Diário da República, 2ª série, nº 179, de 14 de setembro através do Aviso nº 10445/2015 e outros instrumentos de gestão territorial aprovados. Fonte: Ortofotomapas 2016, 10 cm de resolução, data do voo: 30/04/2016.

Sistema de Referência: ETRS89/PT-TM06  
Projeção: Transversa Mercator (Hayford Gauss)

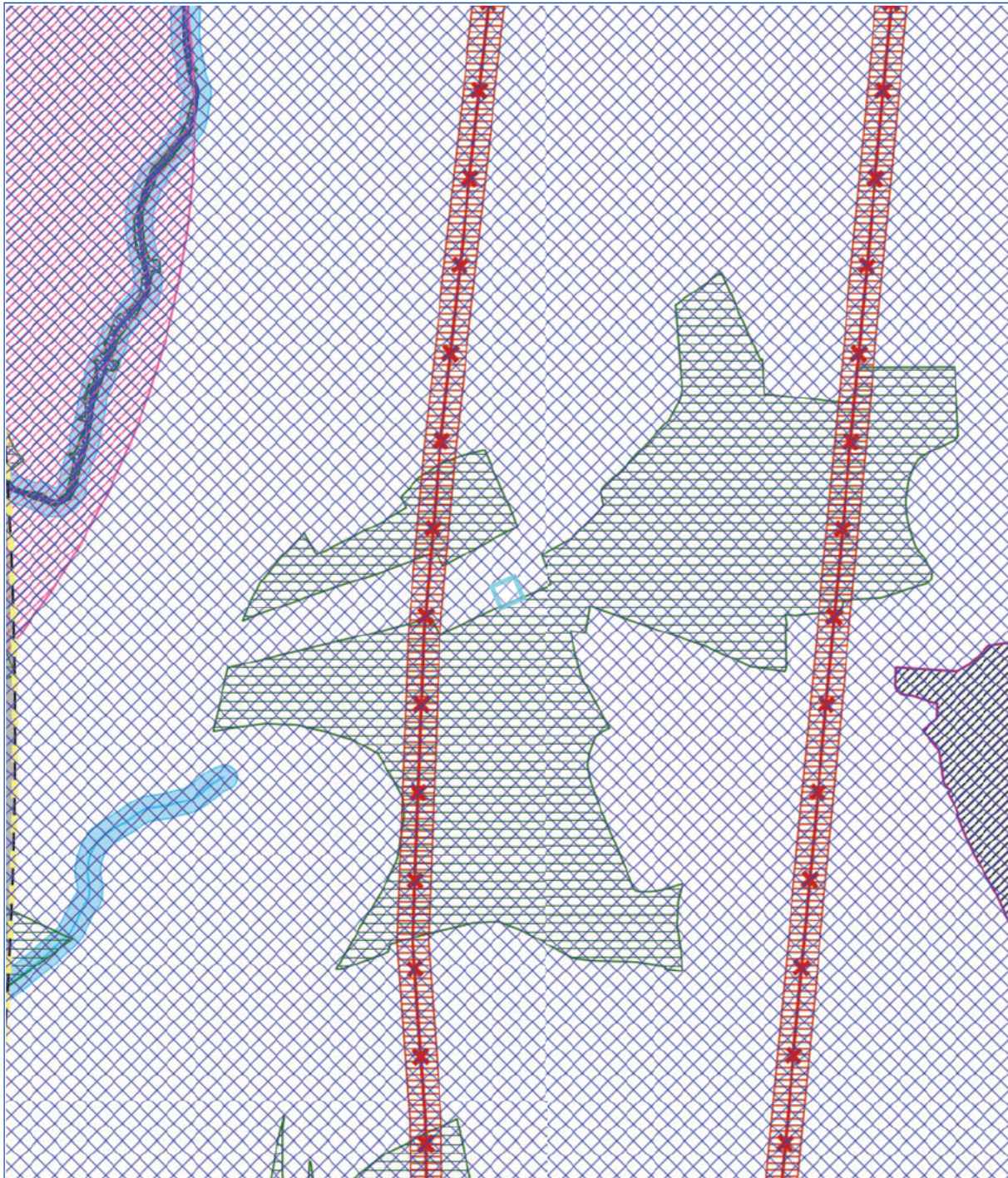
Escala: 1:5.000  
0 50 100 150 m





### Planta de Condicionantes

<b>Requerente:</b> ██████████	<b>NIF:</b> ██████████
<b>Tipo de Procedimento:</b> Informação Prévia - Obras de Edificação	
<b>Local:</b> Porto Salvo	<b>Freguesia:</b> 111009
<b>Nº de Planta:</b> 22157	<b>Data de emissão:</b> 2021.05.05



Nota: Esta Planta não dispensa a consulta do PDM publicado no Diário da República, 2ª série, nº 179, de 14 de setembro através do Aviso nº 10445/2015 e outros instrumentos de gestão territorial aprovados. Fonte: Cartografia topográfica, escala 1:2000, 2010. Homologação: Processo nº 152 - Entidade: IGP 11/07/2012.

Sistema de Referência: ETRS89/PT-TM06  
Projeção: Transversa Mercator (Hayford Gauss)

Escala: 1:5.000  
0 50 100 150 m











Este documento tem a validade de um mês a partir da data de emissão.

**Planta de Condicionantes - Legenda**




**Requerente:** ██████████ **NIF:** ██████████  
**Tipo de Procedimento:** Informação Prévia - Obras de Edificação  
**Local:** Porto Salvo **Freguesia:** 111009  
**Nº de Planta:** 22157 **Data de emissão:** 2021.05.05

**Recursos Naturais**









**Hídricos, Agrícolas e Florestais**

-  Curso de Água
-  Leito e Margem Águas Fluviais
-  Zona Adjacente
-  Zona Contígua à Margem
-  Reserva Agrícola Nacional
-  Povoamento de Sobreiros ou Azinheiras
-  Regime Florestal Total
-  Árvores e Arvoredo de Interesse Público



**Ecológicos**

-  Reserva Ecológica Nacional
-  Leitos dos Cursos de Água
-  Exclusões - Áreas Comprometidas

**Património Edificado**




-  Monumento Nacional
-  Imóvel de Interesse Público
-  Monumento de Interesse Público
-  Imóvel de Interesse Municipal
-  Imóvel em Vias de Classificação
-  Zona Geral de Proteção
-  Zona Especial de Proteção
-  Zona de Proteção de Edifício Público e Outra Construção

**Equipamento**




-  Zona de Proteção de Estabelecimento Prisional ou Tutelar de Menores
-  Zona de Servidão Militar

**Infraestruturas**




**Abastecimento de Água**

-  Conduta Adutora
-  Estação Elevatória de Água ou Reservatório
-  Zona de Servidão de Abastecimento de Água



**Drenagem de Águas Residuais**

-  Coletor de Águas Residuais
-  Estação de Bombagem de Águas Residuais
-  Zona de Servidão de Drenagem de Águas Residuais






**Rede Elétrica**

-  Infraestrutura de Transformação de Energia Elétrica
-  Infraestrutura de Transporte de Energia Elétrica
-  Zona de Servidão de Rede Elétrica



**Gasodutos e Oleodutos**

-  Gasoduto ou Oleoduto
-  Zona de Servidão de Gasodutos e Oleodutos



**Rede Rodoviária Nacional**

-  Itinerário Complementar
-  Itinerário Complementar Auto-Estrada
-  Estrada Nacional
-  Estrada Nacional Prevista
-  Zona de Servidão de Estrada do Plano Rodoviário Nacional


**Estradas Nacionais Desclassificadas**

-  Estrada Nacional Desclassificada
-  Zona de Servidão de Estrada Nacional Desclassificada



**Rede Ferroviária**

-  Via Férrea
-  Zona de Servidão de Via Férrea



**Aeroportos e Aeródromos**

-  Zona de Servidão Aeronáutica



**Telecomunicações**

-  Antena
-  Zona de Servidão Radioelétrica

**Faróis ou Outro Sinal Marítimo**

-  Farol ou Outro Sinal Marítimo
-  Zona de Servidão de Sinalização Marítima

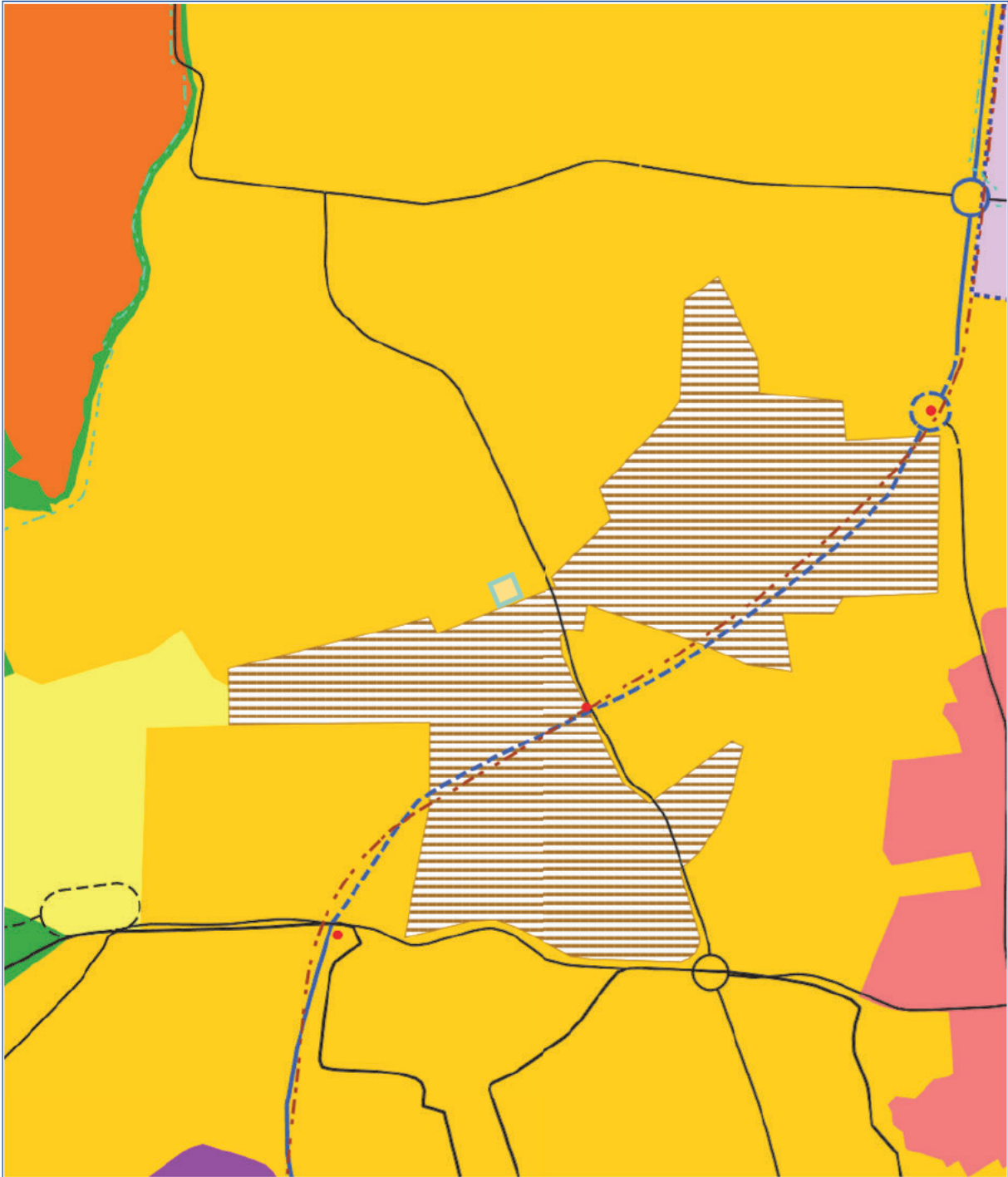
**Marcos Geodésicos**

-  Marco Geodésico
-  Zona de Proteção do Marco Geodésico



**Planta de Ordenamento**

Requerente: [REDACTED] NIF: [REDACTED]  
Tipo de Procedimento: Informação Prévia - Obras de Edificação  
Local: Porto Salvo Freguesia: 111009  
Nº de Planta: 22157 Data de emissão: 2021.05.05



Nota: Esta Planta não dispensa a consulta do PDM publicado no Diário da República, 2ª série, nº 179, de 14 de setembro através do Aviso nº 10445/2015 e outros instrumentos de gestão territorial aprovados. Fonte: Cartografia topográfica, escala 1:2000, 2010. Homologação: Processo nº 152 - Entidade: IGP 11/07/2012.

Sistema de Referência: ETRS89/PT-TM06  
Projeção: Transversa Mercator (Hayford Gauss)

Escala: 1:5.000  
0 50 100 150 m







Este documento tem a validade de um mês a partir da data de emissão.

**Planta de Ordenamento - Legenda**





**Requerente:** ██████████ **NIF:** ██████████  
**Tipo de Procedimento:** Informação Prévia - Obras de Edificação  
**Local:** Porto Salvo **Freguesia:** 111009  
**Nº de Planta:** 22157 **Data de emissão:** 2021.05.05

**Solo Urbano - Urbanizado**



**Espaços centrais**

-  Áreas consolidadas
-  Áreas consolidadas a requalificar
-  Áreas a concretizar
-  Áreas industriais a reconverter



**Espaços residenciais**

-  Áreas consolidadas
-  Áreas consolidadas a requalificar
-  Áreas consolidadas a regenerar
-  Áreas a concretizar




**Espaços de atividades económicas**

-  Áreas consolidadas
-  Áreas em processo de reconversão funcional

**Espaços verdes**

-  Verde urbano
-  Verde de proteção a infraestruturas


**Espaços de uso especial - equipamentos**

-  Equipamentos de defesa nacional
-  Ciência, tecnologia, investigação e ensino
-  Desporto, lazer, cultura e recreio


**Espaços de uso especial - turismo**

-  Uso ribeirinho



**Solo Urbano - Urbanizável**

-  Solo urbanizável sem categoria associada

**Espaços de atividades económicas**

-  Espaços de atividades económicas



**Espaços de uso especial - equipamentos**

-  Ciência, tecnologia, investigação e ensino
-  Desporto, lazer, cultura e recreio






**Espaços de uso especial - turismo**

-  Uso ribeirinho

**Solo Rural**






-  Espaços de uso múltiplo agrícola e florestal
-  Espaços naturais

**Áreas com Funções Específicas e de Intervenção**

-  Espaços canal
-  Unidades Operativas de Planeamento e Gestão (UOPG)
-  Programa Estratégico
-  Área de Desenvolvimento Estratégico
-  Áreas de intervenção dos P.M.O.T.

**Sistemas Estruturantes**

**Equipamentos e Infraestruturas**

-  Equipamentos de Utilização Coletiva
-  Equipamentos de Utilização Coletiva Previsto
-  Outros Equipamentos e Infraestruturas Previstos
-  Infraestrutura de Telecomunicações Existente
-  Infraestrutura de Transportes

**Equipamentos e Infraestruturas**

-  Rede Rodoviária Principal
-  Rede Rodoviária Principal Prevista
-  Rede Rodoviária Distribuidora
-  Rede Rodoviária Distribuidora Prevista
-  Rede Rodoviária Local
-  Rede Rodoviária Local Prevista
-  Nó Rodoviário
-  Interface de Transporte
-  Rede Ferroviária
-  TCSP Existente
-  TCSP Proposta
-  Elétrico Existente
-  Ciclovia
-  Ciclovia Prevista

Este documento tem a validade de um mês a partir da data de emissão.



**Plano de Salvaguarda do Património Construído e Ambiental do Concelho de Oeiras (PSPCACO)**

Requerente: [REDACTED] NIF: [REDACTED]  
 Tipo de Procedimento: Informação Prévia - Obras de Edificação  
 Local: Porto Salvo Freguesia: 111009  
 Nº de Planta: 22157 Data de emissão: 2021.05.05



Arq. Militar	Edif. Representativo	Nuc. Histórico
Área Proteção-Arq. Militar	Área Proteção-Edif. Representativo	Área Proteção-Nuc. Histórico
Arq. Religiosa	Edif. Representativo	Patrim. Industrial
Área Proteção-Arq. Religiosa	Área Proteção-Edif. Representativo	Área Proteção-Patrim. Industrial
Elem. Arqueológicos	Elem. Sinalizador	Quintas
Área Proteção-Elem. Arqueológicos	Área Proteção-Elem. Sinalizador	Área Proteção-Quintas

Nota: Esta Planta não dispensa a consulta do PSPCACO. Fonte: Ortofotomapas 2016, 10 cm de resolução, data do voo: 30/04/2016.

Sistema de Referência: ETRS89/PT-TM06  
 Projeção: Transversa Mercator (Hayford Gauss)

Escala: m  
 1:1.000